












ENTE PARCO ANTOLA Prot. n. 0001705 del 08-06-2023 partenza
ENTE PARCO NATURALE REGIONALE DELL' ANTOLA
Bando sentieri 2023 - 2026

N.	Itinerario	km	Sviluppo / Segnavia
1	Albora – Caffarena – raccordo Sentiero Brugneto	1,5	
2	Alpe di Gorreto- La biulla -Capanne di Carrega	3	
3	Alpe di Gorreto- Monte Zovallo- passo della Maddalena	2,5	
4	Anello del Brugneto sponda dx	7	
5	Anello del Brugneto sponda sx	7	
6	Anello di Clavarezza	6	
7	Anello di Torriglia Marzano - Tercesi	3	
8	Anello di Torriglia Marzano- Passo di Pentema raccordo Panteca – loc. Pietra	5	
9	AVML - Costa dei Fontanini - Besolagno	2,5	
10	Avosso - Piani	7	
11	Bastia - Bric Aiuola	3	
12	Bavastri - Passo del Colletto (Pian dei Tarli)	3	
13	Bivio Donetta - Garaventa – Costa di Paglia	2	
14	Buoni – Casa del Picchetto e raccordo Passo del Colletto	1,5	
15	Caffarena - Sant'Anna	2	
16	Caffarena - Cappella San Rocco	2	
17	Camarza - Biurca Nord	2,5	
18	Campo Maioto - Brugneto	1	
19	Cappella della Costa - Monte Lavagnola	3,5	
20	Cappella N.S. della Guardia - Colla delle Cianazze	2	
21	Cappella S. Anna - Rondanina	1	
22	Caprieto - Bric Camere	2,5	
23	Caprieto - Ponte di Zan	3	

Comune di Ronco Scrivia, Prot. N. 0006395 del 09-06-2023 in arrivo

ENTE PARCO ANTOLA Prot. n. 0001705 del 08-06-2023 partenza
ENTE PARCO NATURALE REGIONALE DELL' ANTOLA
Bando sentieri 2023 - 2026

N.	Itinerario	km	Sviluppo / Segnavia
24	Caprieto – Rio Busti (strada vicinale Aietta)	1,5	
25	Caprile - Fontana Antola	2,5	
26	Caprile - passo 3 Croci	3	
27	Caprile - Propata	3	
28	Carsi - Ballo della Gallina	1,5	
29	Casa del Romano - Costa del Fresco - Fontanarossa	5,5	
30	Casa del Romano - Monte Antola – raccordo Capanne di Carrega	6	
31	Casareggio – Carpetta raccordo con Tonno - Chiappa	1	
32	Casareggio - Monte Buio	2	
33	Casareggio - pian dei Curli - Pareto	4	
34	Cascine – Malvasi – Minceto	4	XX
35	Casoni - Cremado - Rifugio	2	
36	Castagneto – Cappella della Costa - Donetta	3	
37	Chiappa - Casoni di Giuan- raccordo itinerario Torriglia -Antola	4	
38	Chiappa - Piancassina	3	
39	Costa del Fresco -pian della Cavalla - Fontanarossa e raccordo Fascia -pian della Cavalla	5,5	
40	Costa di Vallenzone - Vesse- Alpe di Vobbia - raccordo Vallenzone -Passo Sesenelle	6	
41	Crocefieschi - Carega du Diau	2	XX
42	Crocefieschi - Monte Castello - raccordo Reopasso	2	
43	Curlo - Monte Reale	2	
44	Donetta - Monte Antola	6	
45	Donetta - Pentema	2,5	T
46	Fascia - strada Acquedotto - Rondanina	5	

Comune di Ronco Scrivia, Prot. N. 0006395 del 09-06-2023 in arrivo

ENTE PARCO ANTOLA Prot. n. 0001705 del 08-06-2023 partenza
ENTE PARCO NATURALE REGIONALE DELL' ANTOLA
Bando sentieri 2023 - 2026

N.	Itinerario	km	Sviluppo / Segnavia
47	Fascia - Cassingheno - Carpeneto	4	
48	Inagea - Monte Pianetto	3,5	
49	Lavazzuoli - Colla delle Cianazze; Lavazzuoli Cappella dei Bucci	2,5	
50	Martellona – Madonna di Clavarezza	3	
51	Minceto - Biurca	5	
52	Minceto - Monte Reale	2	
53	Monte Antola - Ciuffo-strada Caprile_Vallette	1,5	
54	Monte Buio - Monte Antola	3,5	
55	Montebruno Santuario - cappella della Guardia	2,5	
56	Pareto - Tessaie - Casareggio	3,5	
57	Passo della Maddalena - Monte Carmo-Capanne di Carrega	3,5	
58	Passo Incisa - Monte Buio	3,5	
59	Pentema - I Buoni	1,5	
60	Pentema -Ballo della Gallina – Cappella dei Bucci	5,5	
61	Piancassina - Cappella dei Bucci	2	
62	Piancassina – Lavazzuoli – Casoni Libia Lomà Giuan	3	
63	Piani – Ballo della Gallina- raccordo Gherfo	5	
64	Reopasso -Acquapendente -SP 8	2,5	
65	Retezzo - Giardino - Fontanasse	2	
66	Rondanina - Rio Cassingheno - Fascia	3,5	
67	Rondanina – Rupe - Bric- san Rocco	3,5	
68	Rondanina - strada comunale per Carrega- raccordo San Rocco- Casa Romano	3	
69	S. Rocco - Casa del Romano	3,5	

Comune di Ronco Scrivia, Prot. N. 0006395 del 09-06-2023 in arrivo

ENTE PARCO ANTOLA Prot. n. 0001705 del 08-06-2023 partenza
ENTE PARCO NATURALE REGIONALE DELL' ANTOLA
Bando sentieri 2023 - 2026

N.	Itinerario	km	Sviluppo / Segnavia
70	Senarega – Cerviasca – Ballo della Gallina	4	
71	Senarega - Chiappa	1,0	
72	<u>Senarega - Roiale</u>	1,5	
73	Tonno - Stazzone	2	
74	Tonno - Chiappa -	3,5	
75	Tonno - Mulini Chiappa Crosa (3 pallini)	1	
76	Tonno - pendici Monte Buio	1,5	
77	Torre di Vobbia-Castello della Pietra e Sentiero di accesso al Castello della Pietra	4,5	
78	Torriglia - Donetta	1,5	  
79	Vallenzona - Passo Sesenelle	3	
80	Zeppado - Maiada	3,5	
TOTALE KM		250,5	

Comune di Ronco Scrivia, Prot. N. 0006395 del 09-06-2023 in arrivo